

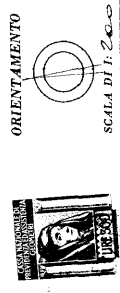
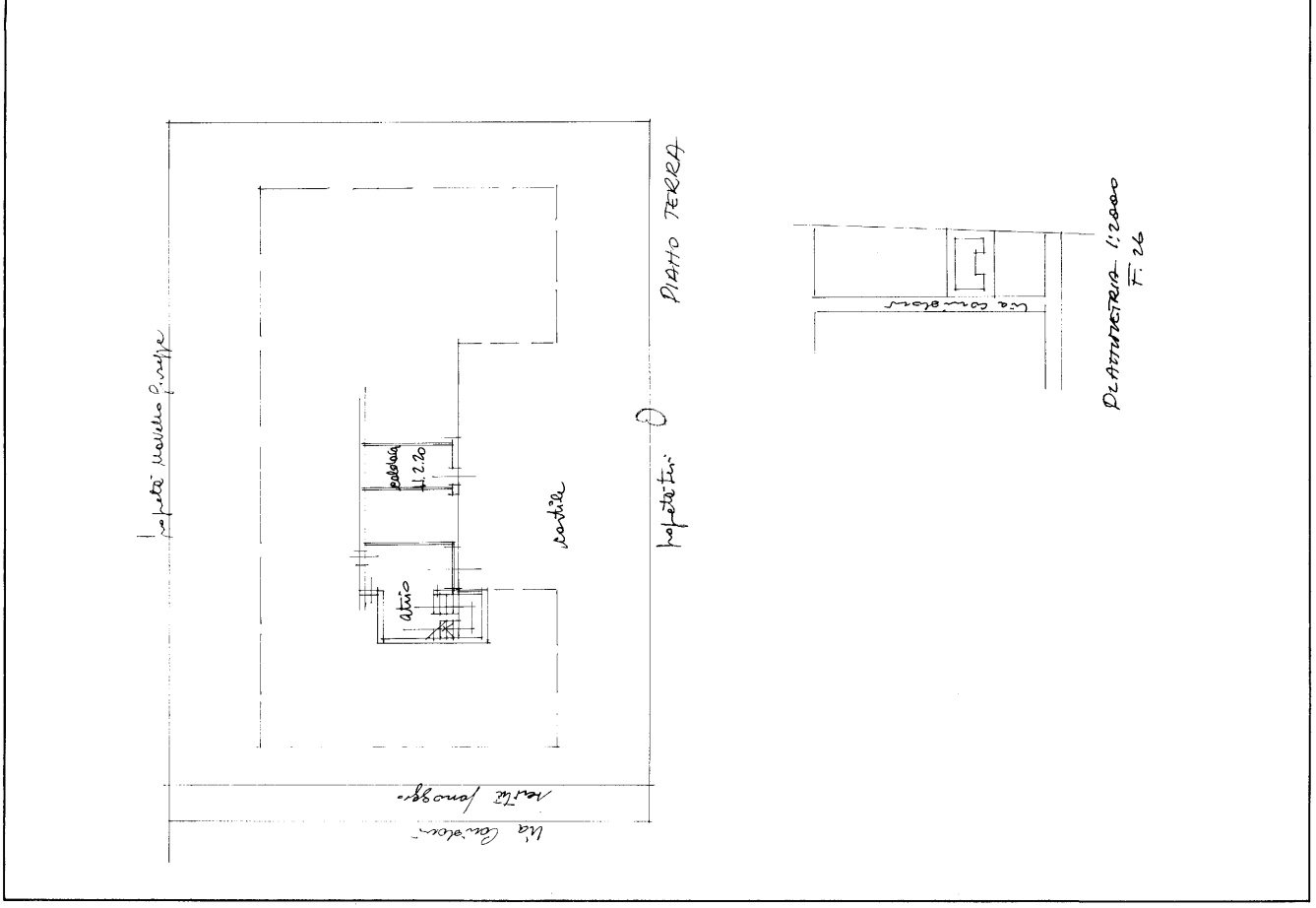
MONDRIANO  
F. 04. S. 7. 340

MINISTERO DELLE FINANZE  
DIREZIONE GENERALE DEL CATASTO E DEI SERVIZI TECNICI ERARIALI

NUOVO CATASTO EDILIZIO URBANO  
DECRETO-LEGGE 13 APRILE 1998, N. 42

Mon. A (Nuovo Catasto Edilizio Urbano)  
Lire 50

Planimetria dell'immobile situato nel Comune di MIRA Via CORRISSOLA  
Ditta VENEZIA  
Allegata alla dichiarazione presentata all'Ufficio Tecnico Erariale di



COMPILATA DAL  
Iscritto all'Albo dei Geometri  
della Provincia di Venezia  
DATA 2-7-1964  
Firma: [Signature]

SPAZIO RISERVATO PER LE ANNOTAZIONI D'UFFICIO  
DATA  
PROT. N°  
26/4272/7

Ultima planimetria in atti

MODULARIO  
F. - Cat. S. T. - 215



MINISTERO DELLE FINANZE  
DIREZIONE GENERALE DEL CATASTO E DEI SERVIZI TECNICI ERARIALI  
**NUOVO CATASTO EDILIZIO URBANO**

MOD. B (Nuovo Catasto Edilizio Urbano)

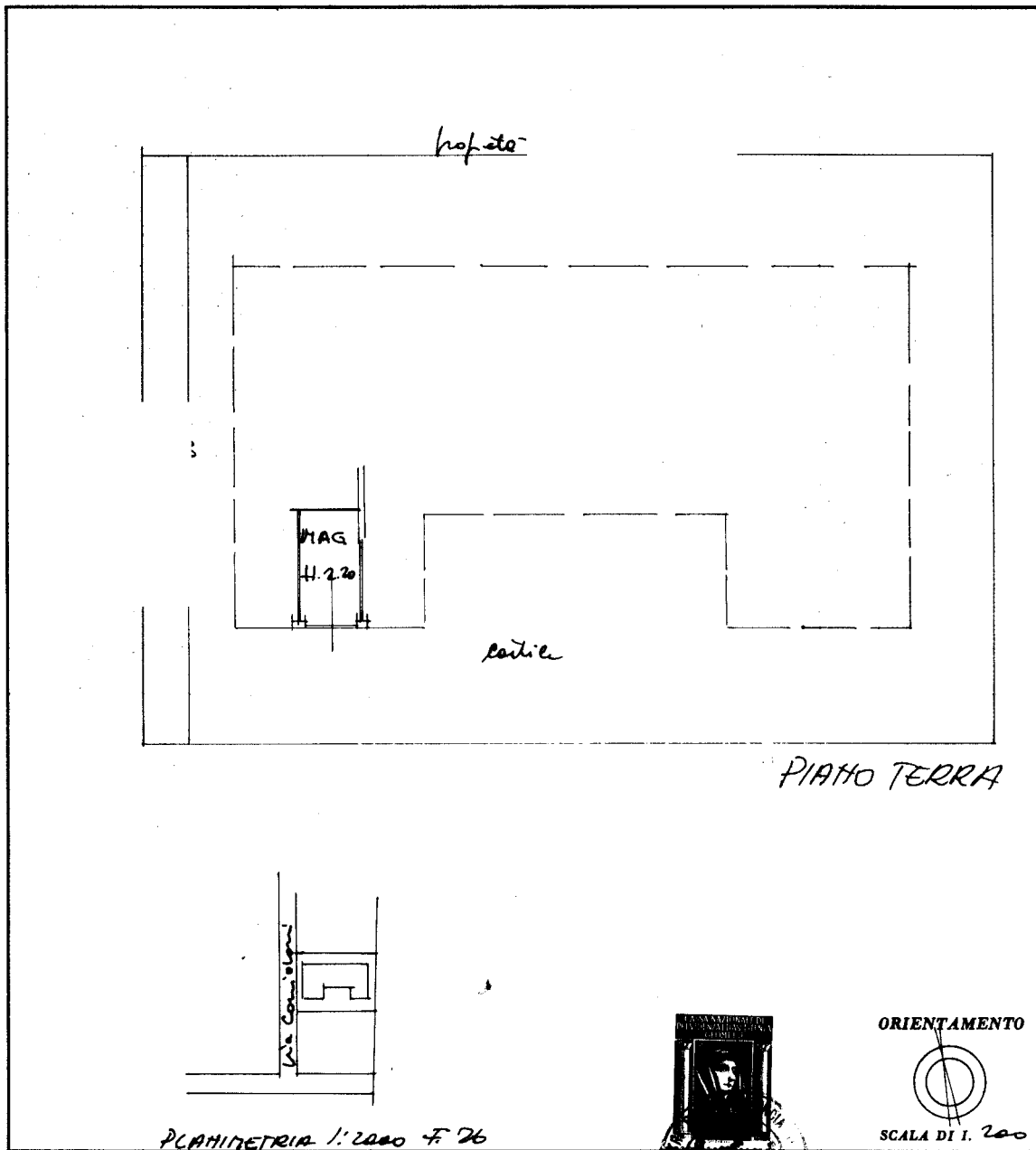
Lire  
20

(R. DECRETO-LEGGE 15 APRILE 1950, N. 657)

Planimetria dell'immobile situato nel Comune di MIRA Via CORRISONI

Ditta .....

Allegata alla dichiarazione presentata all'Ufficio Tecnico Erariale di VENEZIA



SPAZIO RISERVATO PER LE ANNOTAZIONI D'UFFICIO

M. QUATTRO

DATA 12 SET. 1964

PROT. N° 62K

26/1272/35

Completato dal  
LEONE SARGIO

(Titolo, nome e cognome del tecnico)

Iscritto all'Albo dei Geometri  
della Provincia di Pavia

DATA 2.9.1964

Firma:

Catasto dei Fabbricati - Situazione al 05/10/2023 - Comune di MIRA(F229) - < Foglio 26 - Particella 1272 - Subalterno 35 >  
Via FILIPPO CORRISONI Piano T

Ultima planimetria in atti